

Bois de la Dame A PIED EN VALLÉE DE LA DRÔME

Du «Bois de la Dame», ancienne propriété des Poitiers à la «Pierre Sanglante» en limite de trois cantons, de nombreuses légendes rodent encore à travers les bois.

Départ sur la place du village : Direction «Les Tennis» puis «Coucourde» en passant sous le camping et traversant des jardins, plus loin vue sur le village perché et botanique de Chabrillan.

De «Coucourde» redescendre vers «Pont des Sensouzes» par les sous-bois, jusqu'à la route que l'on traverse.

Au pont remonter vers «Bois de la Dame» par un sentier puis prendre le chemin du Bois de la Dame vers le sud jusqu'à «La Pierre Sanglante», revenir sur ses pas pour aller vers «Le Collet», «La Seauve» et le belvédère sur la plaine de la Valdaine ; puis vers le «Col de la Pierre Sanglante».

Continuez en direction de «Darne», «Serre de Darne» et «Limite», de là en direction de «Faret» en descendant dans le vallon, remonter par un chemin vers «Le Roc» et «Les Moellons».

Point de vue sur le hameau de Combemaure et les Préalpes du Vercors et du Devoluy par bonne visibilité.

Ensuite à gauche vers «Trémoulets» par le bon chemin vers le gîte, au-dessus de la deuxième maison prendre à droite le sentier dans les bois de hêtres et de châtaigniers.

Au poteau «Trémoulets» à droite vers «Verrière» sur un chemin forestier ou l'on passe à proximité d'anciens fours à charbon de bois.

Puis vers «Balastier», là prendre la route à gauche pendant 800m environ vers «Le Filan», puis vers «Plaisance» après avoir traversé le ruisseau La Grenette.

À «Plaisance» descendre le sentier à gauche vers «La Planche» en longeant le ruisseau et «Grâne» en traversant les ruelles du village.

A noter deux possibilités de variantes courtes, un peu avant le poteau «Sensouzes» pour rejoindre «Verrière» et à «Combemaure» pour rejoindre «Trémoulet».



Réalisation et droits réservés : Offices de Tourisme de la Vallée de la Drôme - Impression sur papier PEFC : Imprimerie Cayrol/Phil print




Portes de la Vallée



Bois de la Dame

	Place du Champs de Mars - Grâne
	25 km
	6h00
	+570 m
	Difficile

www.valleedeladrome-tourisme.com



Carte IGN N° 3037E
© IGN PARIS

A PIED EN VALLÉE DE LA DRÔME

Portes de la Vallée



Bois de la Dame

Point de départ : Place du Champs de Mars - Grâne
Ravitaillement en eau : Non
Balisage : Poteaux directionnels et peinture jaune

