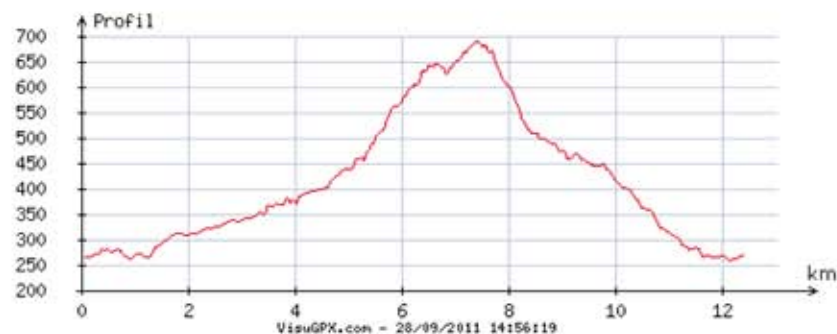


## Gorges de St Moirans les Auberts VTT EN VALLÉE DE LA DRÔME

Départ devant l'office de tourisme en direction de Die par le tunnel routier (parcours 6 à 10 et les Chemins du Soleil).  
Sur la D93, prendre à droite en direction de Crest, puis encore à droite, après le pont, la D156 en direction de la Chaudière .

Au premier croisement, suivre la D776 en direction de Chastel-Arnaud. Après avoir traversé les magnifiques gorges de St Moirans, rejoindre le lieu-dit la Baume (site d'escalade). Suivre à droite les parcours 6 à 8, monter au hameau des Auberts puis redescendre sur la route de la Chaudière. Prendre à gauche les Balcons de la Drôme, au lieu-dit Grange Vieille (583 m).

Le parcours 6 prend à droite dans le champ pour descendre assez rapidement et retrouver la route de la Chaudière (D156). Au choix retour par la route ou le GR9.



Pensez à ramener avec vous vos déchets (y compris les mégots.)  
Respecter et bien suivre les sentiers balisés.









Réalisation et droits réservés : Offices de Tourisme de la Vallée de la Drôme - Impression sur papier PEFC : Impromme Cayola/Phu print

# VTT EN VALLÉE DE LA DRÔME

## Pays de Saillans N°6

### Gorges de St Moirans les Auberts

	Office de Tourisme - Saillans
	13 km
	2 h 30
	+440 m
	Difficile



[www.valleedeladrome-tourisme.com](http://www.valleedeladrome-tourisme.com)



# VTT EN VALLÉE DE LA DRÔME

## Pays de Saillans

Accessible en VTTAE



# Gorges de St Moirans les Auberts

Point de départ : Derrière l'Office de Tourisme de Saillans

Ravitaillement en eau : Non

Balisage : VTT N°6

