

## VTT EN VALLÉE DE LA DRÔME

### La Chaudière/Chapelle des Sadous

Départ devant l'office de tourisme direction Die par le tunnel. Sur la D93, prendre à droite direction Crest, puis encore à droite. Après le pont, prendre direction la Chaudière. Au croisement, direction Chastel-Arnaud. A la sortie des gorges de St Moirans, monter, passer le village de Chastel-Arnaud, continuer jusqu'au gîte forestier de St Moirans. Prendre la piste des Auches jusqu'au col du Hérissou, à droite suivre les balisages 9,10. Quitter la piste, prendre à droite le sentier, traverser le ruisseau et poursuivre jusqu'à la piste forestière.

Monter à droite. Juste avant l'entrée du village de la Chaudière, monter à gauche jusqu'au col de la Baume.

A partir de là, le N°9 descend et le N°10 part à droite jusqu'à la chapelle des Sadoux.

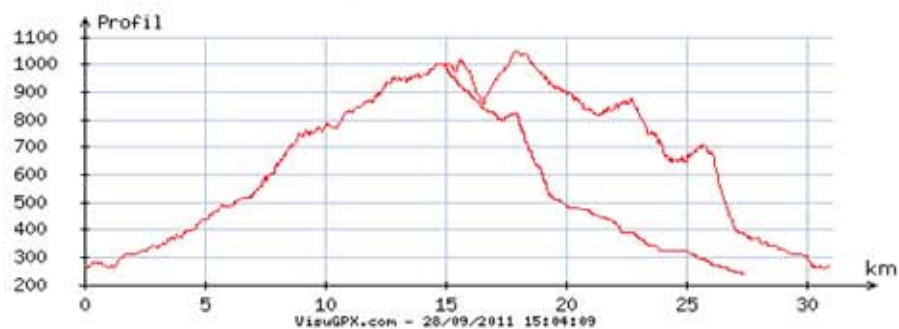
N°10 : remonter le col de Faraud, les Bachasses. Descendre à droite sur le col du Perrier et la piste des Chazaud, où on rejoint le N°9.

N° 9 et 10: au bout de la piste descendre sur le sentier puis rejoindre une piste.

N°9: à gauche descendre sur la route de Chastel-Arnaud.


N°10: suivre cette piste puis un sentier jusqu'au col d'Espenel. Descendre la vallée de Combe Augier.

N°9 et 10 : rejoindre saillans par la route.



Pensez à ramener avec vous vos déchets (y compris les mégots).

Respecter et bien suivre les sentiers balisés.









Carte IGN N° 3138  
© IGN PARIS

# VTT EN VALLÉE DE LA DRÔME

## Pays de Saillans N°9/10

### La Chaudière/Chapelle des Sadoux

	Office de Tourisme - Saillans
	37 km
	6 h 45
	+540 m
	Très Difficile



[www.valleedeladrome-tourisme.com](http://www.valleedeladrome-tourisme.com)



# VTT EN VALLÉE DE LA DRÔME Pays de Saillans



## La Chaudière / Les Sadoux

Point de départ : Derrière l'Office de Tourisme de Saillans

Ravitaillement en eau : Non

Balisage : VTT n°9/10

